

## **Seznam mapových značek**

**Základní mapy České republiky v měřítkách 1 : 10 000,**

**1 : 25 000, 1 : 50 000, 1 : 100 000**

**a 1 : 200 000**

## Obsah

<b>Obsah</b> .....	<b>2</b>
<b>Úvod</b> .....	<b>3</b>
<b>1. Sídla a jednotlivé objekty</b> .....	<b>4</b>
<b>2. Komunikace</b> .....	<b>8</b>
<b>3. Vodstvo</b> .....	<b>14</b>
<b>4. Porost a povrch půdy, využití půdy</b> .....	<b>18</b>
<b>5. Hranice</b> .....	<b>22</b>
<b>6. Terénní reliéf</b> .....	<b>23</b>
<b>7. Popis</b> .....	<b>25</b>
7.1. Místní jména .....	25
7.2. Pomístní jména .....	27
7.3. Ostatní popis uvnitř mapy.....	29
7.4. Rámové údaje .....	30
7.5. Mimorámové údaje .....	32
<b>8. Body bodových polí</b> .....	<b>34</b>
<b>9. Seznam používaných druhových označení a zkratk</b> .....	<b>35</b>

## Úvod
















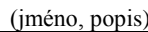

























Seznam mapových značek Základní mapy České republiky v měřítkách 1 : 10 000, 1 : 25 000, 1 : 50 000, 1 : 100 000 a 1 : 200 000 (Seznam mapových značek ZM ČR) je pracovní pomůckou pro tvorbu, obnovu a vydávání základních map středních měřítek s cílem zajistit jednotu obsahu a formy pro znázornění identických obsahových prvků v těchto mapách.

Základním podkladem pro sjednocení mapových značek je kartografické znázornění objektů ZABAGED® v Základní mapě České republiky v měřítku 1 : 10 000, obsažené v Katalogu mapových značek Základní mapy ČR 1 : 10 000 (interní pracovní pomůcka správce mapového díla).































Je-li u značky uvedeno „popis“, budou použity popisy uvedené v oddíle 9. tohoto Seznamu mapových značek ZM ČR. Jména a popisky vzniklé jako anotace prvků mají stejné číslo značky; liší se podlomením, které se čísluje od 50 (např. kostel 105, jméno kostela 105/50, chladicí věž 101/14, popis chlad. věž 101/64) V tomto Srovnávacím seznamu nejsou uvedeny ukázky křížení komunikací.











































Úplné seznamy mapových značek, podrobné pokyny pro jejich používání, výběrová kritéria a další potřebné informace jsou obsaženy ve vnitřních předpisech správce mapového díla.

# 1. Sídla a jednotlivé objekty

Číslo značky	Podlomení	Předmět	Grafické znázornění									
			Velikost pro ZM 10	ZM 10	Velikost pro ZM 25	ZM 25	Velikost pro ZM 50	ZM 50	Velikost pro ZM 100	ZM 100	Velikost pro ZM 200	ZM 200
101	01	budova blíže nespecifikovaná		 (jméno)								
101	02	průmyslový podnik				 (jméno)						
	03	kulturní objekt										
	04	hangár, sklad										
	05	přečerpávací stanice										
	06	rozvodna, transformovna										
	07	zemědělský podnik										
101	08	elektrárna (malá vodní)				 (jméno, popis)						
	09	klášter										
	10	nemocnice										
	11	škola										
101	12	správní a soudní budova				 (budova s popisem: správ. budova + škola)						
	13	správní budova + škola										
101	14	chladicí věž		 (jméno, popis)								
103	01	zničená budova, rozvalina			> 600 m <sup>2</sup>							
103	02	zřícenina hradu, zámku		 (jméno, popis)	> 600 m <sup>2</sup>	 (jméno, popis)				 (jméno)		 (jméno)
104		veřejný krytý průjezd										
105		kostel		 (jméno)				 (jméno)		 (jméno)		
106		kaple		 (jméno)				 předmět znázorněn značkou č. 101		 předmět znázorněn značkou č. 101		

Číslo značky	Podlomení	Předmět	Grafické znázornění										
			Velikost pro ZM 10	ZM 10	Velikost pro ZM 25	ZM 25	Velikost pro ZM 50	ZM 50	Velikost pro ZM 100	ZM 100	Velikost pro ZM 200	ZM 200	
107		tovární komín											
110		ústí šachty nebo štoly v provozu		 (jméno)		 (jméno)							
111		ústí šachty nebo štoly mimo provoz		 (jméno)		 (jméno)							
112	01	těžní věž v provozu		 (popis)		 (popis)							
112	02	těžní věž mimo provoz											
116		větrný motor											
117		větrný mlýn											
118	01	válcová nádrž, zásobník	do 50 m <sup>2</sup>	 (popis)									
118	02		nad 50 m <sup>2</sup>	 (popis)		předmět znázorněn značkou č. 101/01		předmět znázorněn značkou č. 101		předmět znázorněn značkou č. 101			
119	01	silo	do 50 m <sup>2</sup>	 (popis)									
119	02		nad 50 m <sup>2</sup>	 (popis)		předmět znázorněn značkou č. 101/01		předmět znázorněn značkou č. 101		předmět znázorněn značkou č. 101			
120		věžovitá stavba, věž na budově						 (jméno)		 (jméno)			
122		lyžařský můstek											
124		meteorologická stanice		 (jméno)						předmět znázorněn značkou č. 101		předmět znázorněn značkou č. 101	








































Číslo značky	Podlomení	Předmět	Grafické znázornění										
			Velikost pro ZM 10	ZM 10	Velikost pro ZM 25	ZM 25	Velikost pro ZM 50	ZM 50	Velikost pro ZM 100	ZM 100	Velikost pro ZM 200	ZM 200	
125		mohyla, pomník, náhrobek		⊔ (jméno)		⊔							
126		kříž, sloup kulturního významu		† (jméno)		†							
127		hřbitov		 (jméno)									
128		stožár elektrického vedení		•		•							
129		elektrické vedení		-----		-----	400 kV 220 kV 110 kV	-----					
131		kůlna			> 1350 m <sup>2</sup>		délka ≥ 50 m	 předmět znázorněn značkou č. 101		 předmět znázorněn značkou č. 101			
132		skleník			> 1350 m <sup>2</sup>		délka ≥ 50 m	 předmět znázorněn značkou č. 101		 předmět znázorněn značkou č. 101			
134		dálkový produktovod, nadzemní dálkové potrubí		 (popis)		 (popis)	≥ 500 m (1 cm)						
135		dopravníkový pás											
136		čerpací stanice pohonných hmot						 předmět znázorněn značkou č. 101		 předmět znázorněn značkou č. 101			
137	01	poštovní úřad		 		 (budova s popisem: pošta + škola)		 předmět znázorněn značkou č. 101		 předmět znázorněn značkou č. 101			
	02	pošta + škola											
	03	pošta + správní budova		 		 (bud. s popisem: pošta + správní bud. + škola)							
	04	pošta + škola + správní bud.		(popis)									
138		parkoviště			> 2000 m <sup>2</sup>								



























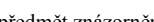















Číslo značky	Podlomení	Předmět	Grafické znázornění									
			Velikost pro ZM 10	ZM 10	Velikost pro ZM 25	ZM 25	Velikost pro ZM 50	ZM 50	Velikost pro ZM 100	ZM 100	Velikost pro ZM 200	ZM 200
139		přístaviště		 (jméno)		 (jméno)						
142	00	letišťe		 (popis)		 (popis)						
	01	obvod letišťní dráhy		 (jméno)		 (jméno)						
145		hrad		 značka č. 420/01		 značka č. 420/01		 (jméno)		 (jméno)		
146		zámek		 značka č. 420/01		 značka č. 420/01		 (jméno)		 (jméno)		
147		pevnůstka, bunkr										
148		hvězďárna		 (jméno, popis)				 předmět znázorněn značkou č. 101		 předmět znázorněn značkou č. 101		
149		rozhledna		 (jméno)		 (jméno)		 (jméno)		 (jméno)		
150		vysílač		 (jméno)		 (jméno)		 (jméno)		 (jméno)		
151		rozhledna s vysílačem, vysílač s rozhlednou		 (jméno)		 (jméno)		 (jméno)		 (jméno)		
171	01	zeď kamenná, cihlová, betonová, opěrná zeď podél komunikace		  								
171	02	historická hradba			≥ 100 m délky							
172		doplňková linie										


























































## 2. Komunikace

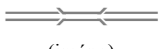
























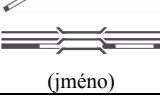



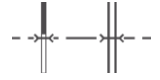





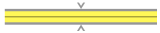

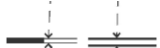











Číslo značky	Podlomení	Předmět	Grafické znázornění								
			ZM 10	Velikost pro ZM 25	ZM 25	Velikost pro ZM 50	ZM 50	Velikost pro ZM 100	ZM 100	Velikost pro ZM 200	ZM 200
201		železnice normálně rozchodná neelektrizovaná jednokolejná									
202		železnice normálně rozchodná neelektrizovaná dvou a více kolejí									
203		železnice normálně rozchodná elektrizovaná jednokolejná									
204		železnice normálně rozchodná elektrizovaná dvou a více kolejí									
205		železnice úzkorozchodná									předmět znázorněn značkou č. 201
206	01	vlečka a železnice zvláštního určení normálně rozchodná									
206	02	vlečka a železnice zvláštního určení úzkorozchodná				≥ 500 m (1 cm)		≥ 500 m (5 mm)			
215	01	tunel na normálně rozchodné železnici (jméno)									
215	02	tunel na úzkorozchodné železnici (jméno)				≥ 50 m (1 mm)		≥ 50 m (0,5 mm)		≥ 150 m (0,75 mm)	
216	01	most na normálně rozchodné železnici (jméno)									
216	02	most na úzkorozchodné železnici (jméno)									
219		železniční stanice									
			značka č. 420/32		značka č. 420/32		(jméno)		(jméno)		


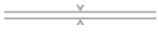
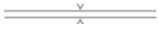

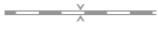


Číslo značky	Podlomení	Předmět	Grafické znázornění								
			ZM 10	Velikost pro ZM 25	ZM 25	Velikost pro ZM 50	ZM 50	Velikost pro ZM 100	ZM 100	Velikost pro ZM 200	ZM 200
220		železniční zastávka	 (jméno)		 (jméno)		 (jméno)		 (jméno)		
222	01	visutá lanová dráha									
222	02	pozemní lanová dráha		≥ 150 m		≥ 500 m (1 cm)		≥ 500 m (5 mm)		≥ 500 m (2,5 mm)	
223		lyžařský vlek		≥ 150 m							
225		tramvajová dráha									
226		povrchový úsek metra									
227		podzemní úsek metra									
228		stanice metra	 (jméno)		 (jméno)						
229		stožár lanové dráhy, lyžařského vleku									
240		dálnice	 (číslo dálnice)		 (číslo dálnice)						
241		rychlostní silnice	 (číslo silnice)		 (číslo silnice)						
242		silnice I. třídy	 (číslo silnice)		 (číslo silnice)						
		průtah silnice I. třídy sídlem									










































Číslo značky	Podlomění	Předmět	Grafické znázornění									
			ZM 10	Velikost pro ZM 25	ZM 25	Velikost pro ZM 50	ZM 50	Velikost pro ZM 100	ZM 100	Velikost pro ZM 200	ZM 200	
243		silnice II. třídy	 (číslo silnice)		 (číslo silnice)							
		průtah silnice II. třídy sídlem										
244		silnice III. třídy	 (jméno)		 (jméno)							
245		neevidovaná silnice	 (jméno)		 (jméno)							
246	01	dálnice ve stavbě										
246	02	rychlostní silnice ve stavbě										
246	03	silnice I. třídy ve stavbě										
246	04	silnice II. třídy ve stavbě										
246	05	silnice III. třídy ve stavbě										
247		polní a lesní cesta udržovaná nebo hlavní spojovací cesta	 (jméno)		 (jméno)		 (jméno)		 (jméno)		 předmět znázorněn značkou č. 245	
248		polní a lesní cesta neudržovaná	 (jméno)		 (jméno)		 (jméno)		 (jméno)			
249	01	pěšina	 (jméno)		 (jméno)							
249	02	cesta parková a hřbitovní					 předmět znázorněn značkami 247, 250					
250	01	ulice sjízdná	 (jméno)									

Číslo značky	Podlomení	Předmět	Grafické znázornění										
			ZM 10	Velikost pro ZM 25	ZM 25	Velikost pro ZM 50	ZM 50	Velikost pro ZM 100	ZM 100	Velikost pro ZM 200	ZM 200		
250	02	ulice nesjízdná	 (jméno)										
250	03	ulice dopravně významná užší											
250	04	ulice dopravně významná širší											
250	05	ulice sjízdná mimo sídlo	 (jméno)										
250	06	ulice nesjízdná mimo sídlo	 (jméno)										
254	01 - 05	nájezd, větev křižovatky											
258	01	tunel na dálnici	 (jméno)										
258	02	tunel na rychlostní silnici	 (jméno)										
258	03	tunel na silnici I. třídy	 (jméno)										
258	04	tunel na silnici II. třídy	 (jméno)										
258	05	tunel na silnici III. třídy	 (jméno)				≥ 50 m (1 mm)			≥ 50 m (0,5 mm)			
281	01	most na dálnici	 (jméno)										  silniční mosty znázorněny pomocí maskování
281	02	most na rychlostní silnici	 (jméno)										
281	03	most na silnici I. třídy	 (jméno)										
281	04	most na silnici II. třídy	 (jméno)										

Číslo značky	Podlomení	Předmět	Grafické znázornění								
			ZM 10	Velikost pro ZM 25	ZM 25	Velikost pro ZM 50	ZM 50	Velikost pro ZM 100	ZM 100	Velikost pro ZM 200	ZM 200
281	05	most na silnici III. třídy	 (jméno)								
281	06	most na neevidované silnici	 (jméno)								
281	07	most na ulici									
281	13 14	most na ulici dopravně významné	 (jméno)								
281	08 - 12	most na nájezdu	 (jméno)								
282		most na cestě	 (jméno)								
283		most s více objekty, šikmý most	 (jméno)								
284		lávka; nadchod				$\geq 30$ m (0,6 mm)		$\geq 30$ m (0,3 mm)			
285		propustek; podchod									
285	01	propustek na dálnici									
285	02	propustek na rychlostní silnici									
285	03	propustek na silnici I. třídy									

Číslo značky	Podlomení	Předmět	Grafické znázornění								
			ZM 10	Velikost pro ZM 25	ZM 25	Velikost pro ZM 50	ZM 50	Velikost pro ZM 100	ZM 100	Velikost pro ZM 200	ZM 200
285	04	propustek na silnici II. třídy									
285	05	propustek na silnici III. třídy									
285	06	propustek na neevidované silnici									
285	07	propustek na normálně rozchodné železnici									
285	08	propustek na úzkorozchodné železnici									

### 3. Vodstvo

Číslo značky	Předmět	Grafické znázornění									
		Velikost pro ZM 10	ZM 10	Velikost pro ZM 25	ZM 25	Velikost pro ZM 50	ZM 50	Velikost pro ZM 100	ZM 100	Velikost pro ZM 200	ZM 200
301	pramen, studánka		 (jméno)		 (jméno)						
302/01	vodní tok stálý povrchový	do 5 m šířky	 (jméno)	$\leq 5$ m šířky	 (jméno)	$\leq 5$ m šířky $\geq 500$ m délky (1cm)	 (jméno)	$\leq 5$ m šířky $\geq 500$ m délky (5mm)	 (jméno)	$\leq 5$ m šířky $\geq 2000$ m délky (1cm)	 (jméno)
302/02		nad 5 m šířky	 (jméno)	$> 5$ m šířky	 (jméno)	$> 5$ m šířky $\geq 500$ m délky (1cm)	 (jméno)	$> 5$ m šířky $\geq 500$ m délky (5mm)	 (jméno)	5-20 m šířky $\geq 2000$ m délky (1cm)	 (jméno)
302/03										20-50m šířky $\geq 2000$ m délky (1cm)	 (jméno)
302/04										$\geq 50$ m šířky $\geq 2000$ m délky (1cm)	 (jméno)
303	vodní tok stálý podzemní nebo ponorný	do 5 m šířky	 (jméno)	$\leq 5$ m šířky	 (jméno)	$\geq 100$ m (2 mm)	 (jméno)	$\geq 100$ m (1 mm)	 (jméno)	$\geq 1000$ m (0,5 cm)	 (jméno)
304	vodní tok občasný povrchový		 (jméno)		 (jméno)		 (jméno)		 (jméno)		předmět znázorněn značkou č. 302/01
306	břehová čára										
307	směr vodního toku										
311/01	ochranná hráz, sypaný val, hráz u vodních ploch	do 10 m šířky		$\leq 10$ m šířky $\geq 100$ m délky							
311/02		nad 10 m šířky		$> 10$ m šířky $> 100$ m délky						$\geq 6$ ha (1,5 mm <sup>2</sup> )	

Číslo značky	Předmět	Grafické znázornění									
		Velikost pro ZM 10	ZM 10	Velikost pro ZM 25	ZM 25	Velikost pro ZM 50	ZM 50	Velikost pro ZM 100	ZM 100	Velikost pro ZM 200	ZM 200
312/01,02	přehradní hráz										
313/01	jez	do 5 m šířky		≤ 5 m šířky							
313/02		nad 5 m šířky	(jméno)	> 5 m šířky	(jméno)	≥ 20 m (0,4 mm)		≥ 20 m (0,2 mm)		≥ 50 m	
315/01	přehradní hráz se silnicí I. třídy										
315/02	přehradní hráz se silnicí II. třídy										
315/03	přehradní hráz se silnicí III. třídy										
315/04	přehradní hráz s neevidovanou silnicí										
315/05	přehradní hráz s cestou										
316	jez s lávkou										
321/01	vodopád	do 5 m šířky		≤ 5 m šířky							
321/02		nad 5 m šířky	(jméno)	> 5 m šířky	(jméno)						
322	plavební komora										
323	přívoz										















Číslo značky	Předmět	Grafické znázornění									
		Velikost pro ZM 10	ZM 10	Velikost pro ZM 25	ZM 25	Velikost pro ZM 50	ZM 50	Velikost pro ZM 100	ZM 100	Velikost pro ZM 200	ZM 200
324/01,02	brod										
325/01	akvadukt	do 5 m šířky		≤ 5 m šířky							
325/02		nad 5 m šířky	(popis)		> 5 m šířky						
326/01	shybka	do 5 m šířky		≤ 5 m šířky							
326/02		nad 5 m šířky		> 5 m šířky							
327	lázeňské zřídlo, kašna										
			(jméno)		(jméno)						
328	studna, vrt										
			(jméno)								
333	vodní plocha					≥ 2500 m <sup>2</sup> (1 mm <sup>2</sup> )		≥ 2500 m <sup>2</sup> (0,25 mm <sup>2</sup> )		≥ 6 ha (1,5 mm <sup>2</sup> )	
			(jméno)		(jméno)		(jméno)		(jméno)		(jméno)
334/01	usazovací nádrž										
334/02	odkaliště		(popis)		(popis)		(jméno)		(jméno)		předmět znázorněn značkou č. 333
335	vodojem věžový										
336	vodojem zemní						předmět znázorněn značkou č. 101		předmět znázorněn značkou č. 101		













































Číslo značky	Předmět	ZM 10	ZM 25	ZM 50	ZM 100	ZM 200
302/50 303/50 304/50	široký vodní tok, velké jezero, vodní nádrž, rybník	<i>Rožmberk</i>	<i>Rožmberk</i>	<i>Rožmberk</i>	<i>Rožmberk</i>	<i>Rožmberk</i>  <i>VLTAVA</i> <i>Lužnice</i>
		<i>LABE</i>	<i>LABE</i>	<i>LABE</i> <i>Ohře</i>	<i>LABE</i>	
		<i>VLTAVA</i>	<i>VLTAVA</i>			
		<i>Máchovo jezero</i>	<i>Máchovo jezero</i>	<i>Jezerní p.</i>	<i>Jezerní p.</i>	
333/50	úzký vodní tok, malé jezero, malá vodní nádrž, rybník, vodopád, pramen	<i>Ohře</i> <i>Bezdrev</i>	<i>Ohře</i> <i>Bezdrev</i>	<i>Arnoltický p.</i>	<i>Arnoltický p.</i>	<i>Opatovický ryb.</i>
		<i>Bílý p.</i>	<i>Pařezitý ryb.</i>			
		<i>Pařezitý ryb.</i> <i>Lesní pramen</i>				

#### 4. Porost a povrch půdy, využití půdy

Číslo značky	Podlomění	Předmět	Grafické znázornění									
			Velikost pro ZM 10	ZM 10	Velikost pro ZM 25	ZM 25	Velikost pro ZM 50	ZM 50	Velikost pro ZM 100	ZM 100	Velikost pro ZM 200	ZM 200
401	01	orná a ostatní půda										
401	02	ostatní plocha v sídlech			$\geq 625 \text{ m}^2$ (1 mm <sup>2</sup> )		$\geq 10\,000 \text{ m}^2$ (4 mm <sup>2</sup> )		$\geq 10\,000 \text{ m}^2$ (1 mm <sup>2</sup> )			
402	01	chmelnice			$\geq 625 \text{ m}^2$ (1 mm <sup>2</sup> )							
402	02	vinice			$\geq 625 \text{ m}^2$ (1 mm <sup>2</sup> )							
402	03	ovocný sad, zahrada					$\geq 10\,000 \text{ m}^2$ (4 mm <sup>2</sup> )		$\geq 10\,000 \text{ m}^2$ (1 mm <sup>2</sup> )			
402	04	okrasná zahrada, park					značka č. 402/03					
403		louka, pastvina			$\geq 625 \text{ m}^2$ (1 mm <sup>2</sup> )		$\geq 10\,000 \text{ m}^2$ (4 mm <sup>2</sup> )		$\geq 10\,000 \text{ m}^2$ (1 mm <sup>2</sup> )			
404	01	lesní půda s kosodřevinou			$\geq 625 \text{ m}^2$ (1 mm <sup>2</sup> )							
404	02	lesní půda se stromy			$\geq 625 \text{ m}^2$ (1 mm <sup>2</sup> )		$\geq 10\,000 \text{ m}^2$ (4 mm <sup>2</sup> )		$\geq 10\,000 \text{ m}^2$ (1 mm <sup>2</sup> )		$\geq 8 \text{ ha}$ (2 mm <sup>2</sup> )	
404	03	lesní půda s křovinatým porostem					značka č. 404/02					
410		osamělý strom										
411		osamělý lesík										

Číslo značky	Podlomení	Předmět	Grafické znázornění									
			Velikost pro ZM 10	ZM 10	Velikost pro ZM 25	ZM 25	Velikost pro ZM 50	ZM 50	Velikost pro ZM 100	ZM 100	Velikost pro ZM 200	ZM 200
412		stromořadí, úzký pruh lesa		o o o								
413		živý plot		o.o.o.o.o.o.o.								
414		lesní průsek										
415		močál, bažina					$\geq$ 20 000 m <sup>2</sup> (8 mm <sup>2</sup> )	 (jméno)	$\geq$ 20 000 m <sup>2</sup> (2 mm <sup>2</sup> )	 (jméno)	$\geq$ 40 ha (10 mm <sup>2</sup> )	
416		rašeliniště		 (jméno)		 předmět znázorněn značkou č. 415		 (jméno)		 (jméno)		
420	01 02 07 10 15 22 23 25 26 29	úcelové areály: areál zámku nebo hradu archeologické naleziště hřiště klášter nemocnice skupinové skleníky sportovní areál – – auto-moto – cyklo – dostihové závodiště – kynologické cvičiště – střelnice škola úpravna vody výstaviště										
420	03	autobusové nádraží		 (popis)								

Číslo značky	Podlomení	Předmět	Grafické znázornění									
			Velikost pro ZM 10	ZM 10	Velikost pro ZM 25	ZM 25	Velikost pro ZM 50	ZM 50	Velikost pro ZM 100	ZM 100	Velikost pro ZM 200	ZM 200
420	04 12 18 19 31	účelové areály: kempink koupaliště rekreační zástavba skanzen zoologická zahrada		 (popis, 420/31 jméno)		 (popis)		(jméno)		(jméno)		
420	05	čerpací stanice pohonných hmot										
420	06 16	účelové areály: čistírna odpadních vod průmyslový podnik		 (popis)		 (420/06 popis)						
420	08	účelový areál: hvězdárna		 (jméno, popis)								
420	09	chatová kolonie		 (popis)			$\geq 5000 \text{ m}^2$ ( $2 \text{ mm}^2$ ) min. šířka 1 mm		$\geq 5000 \text{ m}^2$ ( $0,5 \text{ mm}^2$ ) min. šířka 0,5 mm			
420	11	účelový areál: kostel		 (jméno)								
420	13 20 21	účelové areály: kulturní objekt sklad, hangár skupinové garáže		 (popis, 420/13 jméno)								
420	14	účelový areál: meteorologická stanice		 (jméno)								
420	17	přístav		 (jméno, popis)				 (jméno)		 (jméno)		
420	24	stadion		 (jméno, popis)		 (popis)		 (jméno)		 (jméno)		
420	27	účelový areál: vodojem zemní										

















Číslo značky	Podlomení	Předmět	Grafické znázornění										
			Velikost pro ZM 10	ZM 10	Velikost pro ZM 25	ZM 25	Velikost pro ZM 50	ZM 50	Velikost pro ZM 100	ZM 100	Velikost pro ZM 200	ZM 200	
420	28	účelový areál: vysílač											
420	30	zemědělský a potravinářský podnik		 (popis)									
420	32	železniční stanice		 (jméno)		 (jméno)		viz značka č. 219		viz značka č. 219			viz značka č. 219
420	33	sportovní areál – – golfové hřiště		 (popis)		 (popis)							
421	01	elektrárna											
421	02	kolejiště											
421	03	skládku odpadu		(popis, 421/01 jméno)		(popis, 421/01 jméno)							
421	04	skládku materiálu											
421	05	přečerpávací stanice											
421	06	rozvodna, transformovna		(popis)									
423	01	povrchová těžba, lom		 (jméno, popis)		 (jméno, popis)		(jméno)		(jméno)			
423	02	výsypka, halda, odval		 (jméno)		 (jméno)		(jméno)		(jméno)			
441		šipka k druhu kultury		→									

## 5. Hranice

Číslo značky	Předmět	Grafické znázornění									
		Velikost pro ZM 10	ZM 10	Velikost pro ZM 25	ZM 25	Velikost pro ZM 50	ZM 50	Velikost pro ZM 100	ZM 100	Velikost pro ZM 200	ZM 200
501	státní hranice										
503	krajská hranice, v zahraničí hranice vyšší správní jednotky										
504	okresní hranice, hranice městského obvodu v Praze										
505	obecní hranice										
506	hranice katastrálního území (územně technické jednotky)										
507	hranice městské části v Praze, městské části nebo městského obvodu ve statutárním městě										
508	oddělené území obce (enkláva)										
521	hranice porostu a užívání půdy										
522 /01	hranice chráněného území										

## 6. Terénní reliéf

Číslo značky	Předmět	Grafické znázornění									
		Velikost pro ZM 10	ZM 10	Velikost pro ZM 25	ZM 25	Velikost pro ZM 50	ZM 50	Velikost pro ZM 100	ZM 100	Velikost pro ZM 200	ZM 200
601	vrstevnice základní										
602	vrstevnice zdůrazněná										
603	vrstevnice doplňková										
604	vrstevnice pomocná										
605	spádovka										
606/01	jáma, terénní stupeň, násep, zářez, srázný břeh	do 15 m šířky		≤ 20 m šířky > 100 m délky		≥ 15m šířky ≤ 30m šířky ≥ 250 m délky(5mm)		≥ 15m šířky ≤ 30m šířky ≥ 250m délky (2,5 mm)			
606/02		nad 15 m šířky		> 20 m šířky > 100 m délky		> 30m šířky ≥ 250 m délky(5mm)		> 30m šířky ≥ 250m délky (2,5 mm)			
607	jáma, terénní stupeň	do 15 m šířky		≤ 15 m šířky							
610	rokle, výmol			> 100 m délky							
612/01	sesuv půdy										
612/02	kamenitá a štěrkovitá suť			≥ 12 500 m <sup>2</sup> (20 mm <sup>2</sup> )							

Číslo značky	Předmět	Grafické znázornění									
		Velikost pro ZM 10	ZM 10	Velikost pro ZM 25	ZM 25	Velikost pro ZM 50	ZM 50	Velikost pro ZM 100	ZM 100	Velikost pro ZM 200	ZM 200
616	skalní útvar, skály, pískovcové skály		 (jméno)		 (jméno)		 (jméno)		 (jméno)		
623	osamělá skála, osamělý balvan		 (jméno)		 (jméno)						
624	skupina balvanů										
625	řada nahromaděných kamenů		 > 100 m								
626	vstup do jeskyně		 (jméno)		 (jméno)		 (jméno)		 (jméno)		
627	kótovaný bod		⊕ 573,4		⊕ 496		⊕ 824		· 824		· 531



## 7. Popis

### 7.1. Místní jména

Číslo značky / Podlomení	Předmět	Počet obyvatel	ZM 10	ZM 25	ZM 50	ZM 100	ZM 200
701	01 město	nad 500 000	<b>PRAHA</b>	<b>PRAHA</b>	<b>PRAHA</b>	PRAHA	PRAHA
		100 001 – 500 000	<b>BRNO</b>	<b>BRNO</b>	<b>BRNO</b>	OLOMOUC	OLOMOUC
		50 001 – 100 000	<b>MOST</b>	<b>MOST</b>	<b>MOST</b>	DĚČÍN	DĚČÍN
		20 001 – 50 000	<b>TÁBOR</b>	<b>TÁBOR</b>	<b>TÁBOR</b>	KLATOVY	KLATOVY
		5 001 – 20 000	<b>KRASLICE</b>	<b>KRASLICE</b>	<b>KRASLICE</b>	HLINSKO	HLINSKO
		2 001 – 5 000	<b>VOLYNĚ</b>	<b>VOLYNĚ</b>	<b>VOLYNĚ</b>	VALTICE	VALTICE
		do 2 000	<b>KOUŘIM</b>	<b>KOUŘIM</b>	<b>KOUŘIM</b>	TEPLICE nad Metují	
701	02 obec, městys	nad 5 000	<b>Bystřice</b>	<b>Bystřice</b>	<b>Bystřice</b>	Bystřice	Kovářov
		2 001 – 5 000	<b>Čerčany</b>	<b>Čerčany</b>	<b>Čerčany</b>	Štěpánov	
		501 – 2 000	<b>Hodice</b>	<b>Hodice</b>	<b>Hodice</b>	Častolovice	Častolovice
		201 – 500	<b>Ctiboř</b>	<b>Ctiboř</b>	<b>Ctiboř</b>	Ratměřice	Doudleby
		do 200	<b>Vlkov</b>	<b>Vlkov</b>	<b>Vlkov</b>	Rataje	
701	03 město, jehož název je shodný s KÚ				<b><u>BRTNICE</u></b>		

Číslo značky / Podlomení		Předmět	Počet obyvatel	ZM 10	ZM 25	ZM 50	ZM 100	ZM 200	
701	04	obec, městys, jehož název je shodný s KÚ				<b>Častolovice</b>			
702	01	část města	nad 20 000	<b>VEVEŘÍ</b>	<b>VEVEŘÍ</b>	<b>VEVEŘÍ</b>	HOLEŠOVICE	HOLEŠOVICE	
			5 001 – 20 000	<b>LESNÁ</b>	<b>LESNÁ</b>	<b>LESNÁ</b>	HODOLANY		
			2 001 – 5 000	<b>HRADIŠTĚ</b>	<b>HRADIŠTĚ</b>	<b>MĚŠICE</b>	MĚŠICE	BEZDĚKOV pod Třemšínem	
			501 – 2 000	<b>HÁJE</b>	<b>HÁJE</b>				
			201 – 500	<b>MOKŘINY</b>	<b>MOKŘINY</b>	<b>VLČKOVICE</b>	VLČKOVICE		
			do 200	<b>BEDRČ</b>	<b>BEDRČ</b>				
702	02	část obce, městysu	nad 500	<b>Počaply</b>	<b>Počaply</b>	<b>Hořehledy</b>	Hořehledy		Ondřejov
			201 – 500	<b>Těptín</b>	<b>Těptín</b>				
			do 200	<b>Zálesí</b>	<b>Zálesí</b>	<b>Záluží</b>	Záluží		
702	03	část města, jejíž název je shodný s KÚ				<b><u>PODKLÁŠTEŘÍ</u></b>			
702	04	část obce, městysu, jejíž název je shodný s KÚ				<b><u>Hostákov</u></b>			
703		místní část	nad 5 000	<b>Jižní Město</b>	<b>Jižní Město</b>	<b>Jižní Město</b>	<b>Jižní Město</b>	Kopřivnice	
			1 001 – 5 000	<b>Jahodnice</b>	<b>Jahodnice</b>	<b>Jahodnice</b>	<b>Jahodnice</b>		
			501 – 1 000	<b>Betlém</b>	Kamenka	<b>Kamenka</b>	Kamenka		
			101 – 500	<b>Holšiny</b>					
			11 – 100	<b>Radov</b>	Podlesí	<b>Podlesí</b>	Podlesí		
			0 – 10	<b>Nová Hospoda</b>					




Číslo značky / Podlomení	Předmět	Počet obyvatel	ZM 10	ZM 25	ZM 50	ZM 100	ZM 200
703	02	místní část, jejíž název je shodný s KÚ			<u>Nové Petrovice</u>		
704	00	ulice	Národní Horní nám.				
	01	náměstí	Káranská				
			Krátká				

## 7.2. Pomístní jména

Číslo značky	Předmět	ZM 10	ZM 25	ZM 50	ZM 100	ZM 200
705	pozemková trať, les, polní trať, sad, močál, ostrov	<b>U jezera</b>	U jezera	U jezera	U jezera	
		Jedlina	Jedlina	Jedlina	Jedlina	
		Na skalce	Na skalce	Na skalce	Na skalce	
		Višňovka	Višňovka	U hranice	U hranice	
		U vody	Za mlýnem			
		Žabák				
706	pohoří, hřbet, kopec, údolí, rokle, propast	<b>RADHOŠŤ</b>	<b>RADHOŠŤ</b>	<b>Hřebeny</b>	Hřebeny	
		<b>ŠPIČÁK</b>	<b>ŠPIČÁK</b>	<b>Kozi hřbety</b>	Kozi hřbety	







Číslo značky	Předmět	ZM 10	ZM 25	ZM 50	ZM 100	ZM 200
706	pohoří, hřbet, kopec, údolí, rokle, propast	LEDOVÁ ROKLE	LEDOVÁ ROKLE    MACOCHA	Labský důl	Labský důl	
		MACOCHA		Ptačí v.    j. Kůlna	Ptačí v.    j. Kůlna	Boubín
706 /01	orografický celek - pohoří, hřbet				<b>VRCHOVINA</b>	<b>VRCHOVINA</b>
706 /02	úval, nížina					<i>POLABÍ</i>
707 /01	rameno vodního toku, soustava rybníků	<i>Staré Labe</i>	<i>Staré Labe    Rasovna</i>	<i>Staré Labe</i>	<i>Staré Labe</i>	
		<i>Rasovna</i>				

### 7.3. Ostatní popis uvnitř mapy

Číslo značky / Podlomení	Předmět	Počet obyvatel	ZM 10	ZM 25	ZM 50	ZM 100	ZM 200
708	01 /02	název katastrálního území shodného / neshodného s ÚTJ (územně technická jednotka) neshodný s názvem sídla			Vodochody u Prahy		
		ukazovátko názvu katastrálního území					
708	03	název ÚTJ, která není katastrálním územím			Podeřístě-Malovice		
		ukazovátko názvu ÚTJ, která není katastrálním územím					
709	01 /02	identifikační číslo katastrálního území shodného / neshodného s ÚTJ			784362		
709	03	identifikační číslo ÚTJ, která není katastrálním územím			691241		
710		městský obvod (městská část)	nad 20 000		BYSTRC	BYSTRC	Bystrc
			5 001 – 20 000		LETŇANY	LETŇANY	
			do 5 000		VINOŘ	VINOŘ	
710	02	městský obvod (městská část), jehož název je shodný s KÚ			<u>PORUBA</u>		
711	01	obvod na území hlavního města Prahy			obvod Praha 10	obvod Praha 10	
711	02	název okresu				okres Most	P l z e ň - j i h
712		jméno chráněného území			KRKONOŠSKÝ NÁRODNÍ PARK	KRKONOŠSKÝ NÁRODNÍ PARK	CHKO Český ráj
		ukazovátko názvu chráněného území					






## 7.4. Rámové údaje















Číslo značky / Podlomení	Předmět	ZM 10	ZM 25	ZM 50	ZM 100	ZM 200
721	sídlo nad 20 001 2 001 – 20 000 201 – 2 000 pod 200 obyvatel	<b>TÁBOR KRASLICE</b> <i>Doubek Tříč</i>	<b>TÁBOR KRASLICE</b> <i>Doubek Tříč</i>			
721 01	město			<b>SEDLČANY</b>	SEDLČANY	SEDLČANY
	obec, městys			<b>Kosova Hora</b>	Kosova Hora	Doudleby
721 02	část města			<b>MOTOL</b>	MOTOL	MOTOL
	část obce, městysu			<b>Debrno</b>	Debrno	Ondřejov
721 03	místní část			<b>Sychrov</b>	Sychrov	Kojkovice
721 04	městský obvod (městská část)			<b>KLÁNOVICE</b>	KLÁNOVICE	LETNANY
721 05	hlavní město			<b>PRAHA</b>		
722	sousední stát	<b>POLSKÁ REPUBLIKA</b>	<b>POLSKÁ REPUBLIKA</b>			
723 01	jméno státu, kraje			<b>ČR STŘEDOČESKÝ KRAJ</b>	STŘEDOČESKÝ KRAJ POLSKO	<b>ČR LIBERECKÝ KRAJ</b>
723 02	jméno okresu			<b>Příbram</b>	Příbram	Příbram
724 01 /02	název katastrálního území shodného / neshodného s ÚTJ (územně technická jednotka)			<b>Braník</b>		
724 03	název ÚTJ, která není katastrálním územím			<b>Podeřístě-Malovice</b>		

Číslo značky / Podlomení		Předmět	ZM 10	ZM 25	ZM 50	ZM 100	ZM 200
725	01 /02	identifikační číslo katastrálního území shodného / neshodného s ÚTJ			727873		
725	03	identifikační číslo ÚTJ, která není katastrálním územím			691241		
726		směrový údaj komunikace, spůlná železniční stanice	Nová Paka 0,5 km žst. Suchdol nad Odrou	Nová Paka 1 km žst. Suchdol nad Odrou	Pardubice		
727		jméno vodního toku	<i>Otava Otava</i>	<i>Otava Otava</i>			
728		číslo stykového listu	24-32-13	24-323	12-22	12-2	02
731		popis souřadnicové sítě systému JTSK v km	1008 660	1143 496	670 955	670 950	680
732		popis zeměpisné sítě v souřadnicovém systému JTSK	50°30' 15°31'	50°30' 15°31'			
733		popis zeměpisné sítě v souřadnicovém systému WGS84	50°30' 15°31'	50°30' 15°31'	15°18' 50°56'	15°20' 50°50'	15°10'
734		jméno chráněného území			KRKONOŠSKÝ NÁRODNÍ PARK	KRKONOŠSKÝ NÁRODNÍ PARK	CHKO Český ráj
922	01	slučovací značka komunikace					
922	02	slučovací značka administrativního území					
922	03	slučovací značka chráněného území					








Číslo značky	Předmět	ZM 10	ZM 25	ZM 50	ZM 100	ZM 200
752	vysvětlivky – popis značky			bloky budov, ulice • jednotlivé objekty • chatová zástavba	bloky budov, ulice • jednotlivé objekty • chatová zástavba	bloky budov, ulice • jednotlivé objekty, rozptýlená zástavba
907	čárový kód	 * 0 1 0 2 3 3 1 2 1 3 0 8	 * 0 1 1 2 0 0 2 3 2 1 0 8	 * 0 1 2 2 0 0 2 4 3 1 0 5	 * 0 1 3 2 0 0 0 2 4 3 0 6	 * 0 1 4 2 0 0 0 0 3 0 4
923	šipka ke správním hranicím a k hranicím chráněných území v přehledech hranic					

Číslo značky	Předmět	ZM 10	ZM 25	ZM 50	ZM 100	ZM 200
941	státní hranice v přehledu správních a katastrálních hranic					
943	krajská hranice v přehledu správních a katastrálních hranic					
944	okresní hranice, hranice městského obvodu v Praze v přehledu správních a katastrálních hranic					
945	obecní hranice v přehledu správních a katastrálních hranic					
946	hranice katastrálního území v přehledu správních a katastrálních hranic					
947	hranice městské části v Praze, městské části nebo městského obvodu ve statutárním městě v přehledu správních a katastrálních hranic					
952/01	hranice chráněného území v přehledu chráněných území					

## 8. Body bodových polí

Číslo značky	Předmět	Grafické znázornění									
		Velikost pro ZM 10	ZM 10	Velikost pro ZM 25	ZM 25	Velikost pro ZM 50	ZM 50	Velikost pro ZM 100	ZM 100	Velikost pro ZM 200	ZM 200
801/01	vybraný bod ČSTS se souřadnicemi určenými v systému ETRS-89		5 ★ 368,1								
801/02	základní nivelační bod		★ 379,46								
801/03	absolutní tíhový bod		★								
802	trigonometrický bod		25 △ 368,1								
803 /01-09	trvale signalizovaný trigonometrický bod										
805	zhušťovací bod		244 □ 258,6								
806 /01-09	trvale signalizovaný zhušťovací bod										
808	přidružený bod		24.1 ▽ 241,2								
809 /01-09	trvale signalizovaný přidružený bod										
811	bod výškového bodového pole		⊗ 379,46								
814	bod tíhového bodového pole		⊕								

## 9. Seznam používaných druhových označení a zkratk

Předmět	ZM 10	ZM 25	ZM 50	ZM 100	ZM 200
akvadukt	<i>akvd.</i>				
archeologické naleziště	<i>arch. nal.</i>	<i>arch. nal.</i>			
autobusové nádraží	<i>aut. nádr.</i>				
auto-moto	<i>auto-moto</i>	<i>auto-moto</i>			
čistírna odpadních vod	<i>ČOV</i>	<i>ČOV</i>			
cyklo	<i>cyklo</i>	<i>cyklo</i>			
dostihové závodiště	<i>záv.</i>	<i>záv.</i>			
elektrárna	<i>vod. el. jader. el. solár. el. tepel. el. větr. el.</i>	<i>el. jader. el.</i>			
golfové hřiště	<i>golf</i>	<i>golf</i>			
hrad, zámek	<i>hrad, zám.</i>	<i>hr., zám.</i>			
hřiště	<i>hř.</i>	<i>hř.</i>			
hvězdárna	<i>hvězd.</i>				
chatová kolonie	<i>ch.</i>				
chladicí věž	<i>chlad. věž</i>				
kempink	<i>kemp.</i>	<i>kemp.</i>			
klášter	<i>kl.</i>	<i>kl.</i>			
koupaliště	<i>koup.</i>	<i>koup.</i>			
kulturní objekt, ostatní kulturní objekty	<i>kult.</i>				
kynologické cvičiště	<i>kynolog.</i>	<i>kynolog.</i>			

Předmět	ZM 10	ZM 25	ZM 50	ZM 100	ZM 200
letiště	<i>letiště</i>	<i>letiště, let.</i>			
materiál přepravovaný	<i>etylen odp. voda plyn popílek ropa teplo voda</i>	<i>etylen odp. voda plyn popílek ropa teplo voda</i>			
materiál těžený	<i>hlína kámen ropa písek rašelina štěrkopísek uhlí zemní plyn</i>	<i>hlína kámen písek rašelina ropa ruda štěrkopísek uhlí zemní plyn</i>			
nemocnice	<i>nem.</i>	<i>nem.</i>			
odkaliště	<i>odkaliště</i>	<i>odkal.</i>			
průmyslový podnik	<i>prům.</i>				
přečerpávací stanice	<i>přeč. st.</i>				
přístav	<i>přístav</i>				
rekreační zástavba	<i>rekr.</i>	<i>rekr.</i>			
skanzen	<i>skan.</i>	<i>skan.</i>			
sklad, hangár	<i>sklad</i>				
skládka odpadu	<i>skl. odp.</i>	<i>skl. odp.</i>			
skládka materiálu	<i>skl. mat.</i>				
skupinové garáže	<i>gar.</i>				
sportovní areál	<i>sport.</i>	<i>sport.</i>			
správní, soudní budova	<i>správ.</i>				

Předmět	ZM 10	ZM 25	ZM 50	ZM 100	ZM 200
stadion	<i>stad.</i>	<i>stad.</i>			
střelnice	<i>střel.</i>	<i>střel.</i>			
škola	<i>šk.</i>	<i>šk.</i>			
těžní věž	<i>ropa, ruda, uhlí, zemní plyn</i>	<i>ropa, ruda, uhlí, zemní plyn</i>			
transformovna, rozvodna	<i>trf.</i>				
úpravna vody	<i>úpr.</i>	<i>úpr.</i>			
usazovací nádrž	<i>usaz. nádrž</i>	<i>usaz. n.</i>			
věžovitá stavba, věž na budově	<i>~ zásob., silo</i>				
vodní nádrž	<i>vod. n. vodní nádrž</i>	<i>vodní nádrž vod. n.</i>	<i>vodní nádrž vod. n.</i>	<i>vod. n.</i>	<i>vod. n.</i>
výstaviště	<i>výst.</i>	<i>výst.</i>			
zásobník	<i>zásob.</i>				
zemědělský podnik	<i>zeměd.</i>				
zoologická zahrada	<i>zoo</i>	<i>zoo</i>			
zřícenina - hradu - zámku	<i>zříc. hradu zříc. zámku</i>	<i>zříc. hr. zříc. zám.</i>			
železniční stanice	<i>žst.</i>	<i>žst.</i>	<i>žst.</i>	<i>žst.</i>	
železniční zastávka	<i>z.</i>	<i>z.</i>	<i>z.</i>	<i>z.</i>	