ZÁKLADNÍ MAPA ČR

Souřadnicový systém JTSK
Výškový systém baltský – po vyrovnání
Zeměpisná síť v souřadnicovém systému WGS84

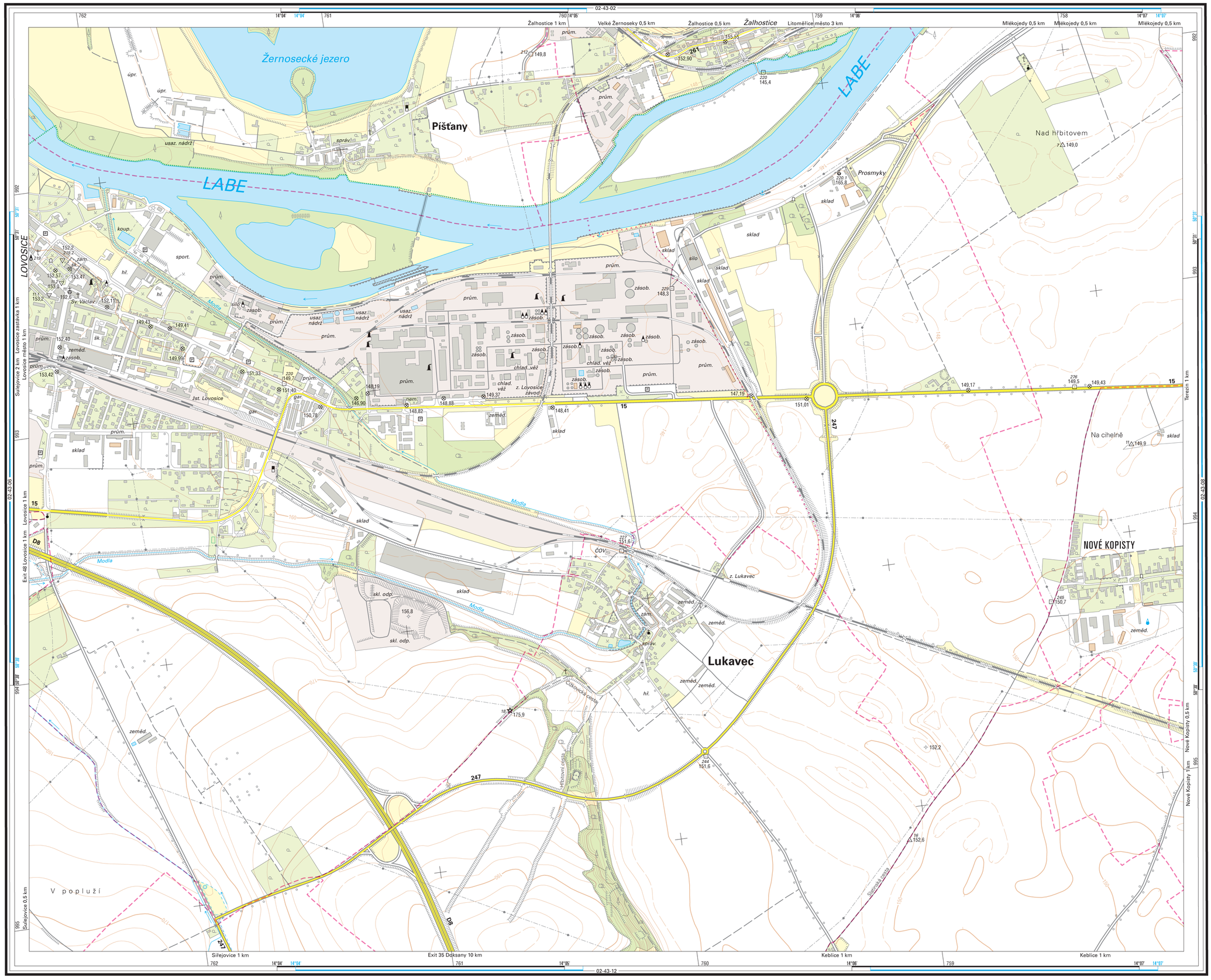

Rozměry listu v mm

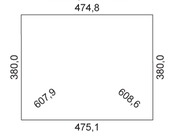

Správní a katastrální hranice

Česká republika
Ústecký kraj
Okres Litoměřice
1) Bohušovice nad Ohří
a) Bohušovice nad Ohří
2) Keblice
a) Keblice
3) Litoměřice
a) Litoměřice
4) Lovosice
a) Lovosice
b) Prosmyky
5) Lukavec
a) Lukavec u Lovosic
6) Mlékojedy
a) Mlékojedy u Litoměřic
7) Píšťany
a) Píšťany
8) Siřejovice
a) Siřejovice
9) Sulejovice
a) Sulejovice
10) Terezín
a) Nové Kopisty
11) Žalhostice
a) Žalhostice

Chráněná území

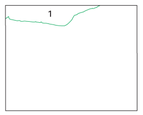

1) CHKO České středohoří

Klad Státní mapy 1 : 5 000

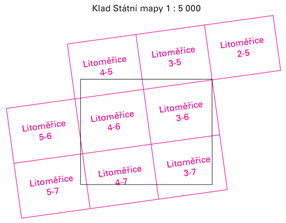

Vydal Český úřad zeměměřický a katastrální.
Zpracoval Zeměměřický úřad s využitím
Základní báze geografických dat ČR (ZABAGED®)

Užití této mapy nebo její části k rozmnožování, reprodukci, přepracování nebo digitalizaci je dovoleno jen se schválením

1 : 10 000

Vydáno v roce 2012. 8. vydání.
EP 2012.