































VYSVĚTLIVKY

	sídlo nad 5000 obyvatel; ulice
	sídlo pod 5000 obyvatel; část obce, místní část
	železnice neelektrizovaná jednokolejná s tunelem
	železnice neelektrizovaná vícekolejná s přejezdem
	železnice elektrizovaná jednokolejná s mostem
	železnice elektrizovaná vícekolejná
	železniční stanice; železniční zastávka
	dálnice
	silnice pro motorová vozidla
	silnice I. třídy s tunelem
	silnice II. třídy
	silnice III. třídy
	nevidovaná silnice, hlavní spojovací cesta
	nájezd, větev křižovatky
	dálnice a silnice ve stavbě
	mimoúrovňové křížení
	letiště
	vodní tok povrchový
	podzemní část toku
	hráz rybníka, vodní nádrž
	jez
	vodní plocha
	bažina, močál, rašeliníště
	les
	státní hranice
	krajská hranice
	okresní hranice, v hl. m. Praze hranice obvodu
	hranice národního parku (NP), chráněné krajinné oblasti (CHKO)
	vrstevnice; terénní stupeň, jáma
	skály; jeskyně; kótovaný bod
ZLÍN	sídlo kraje
PŘÍBRAM	město
VEVEŘÍ	část města
Bystřice	obec, městys
Počaply	část obce, městyse
Jižní Město	místní část, samota
Plzeň-jih	název okresu
6	číslo obvodu v hl. m. Praze
Špičák	kopec, hora, vrchol
VRCHOVINA	pohoří, hřbet, úval, nížina
vod. n. Orlík	vodní tok, jezero, vodní nádrž, rybník
LABE	splavný vodní tok
CHKO Pálava	chráněné území